Katastrální území

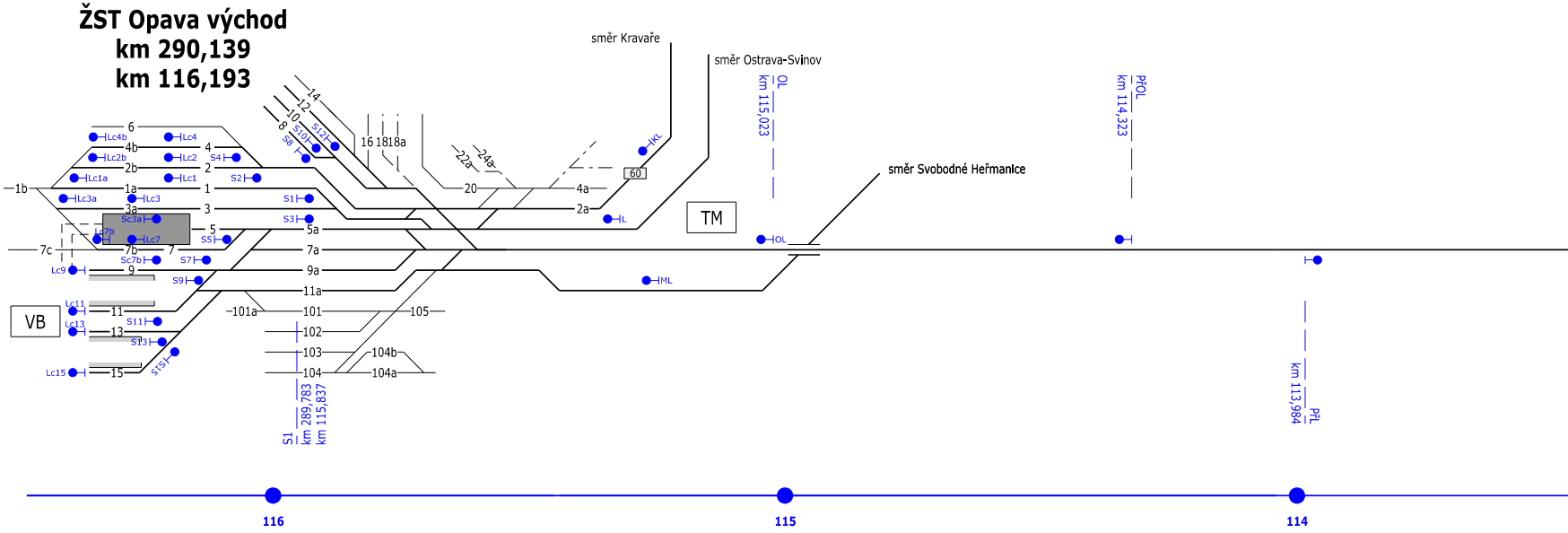

ŽST Opava východ
km 290,139
km 116,193

směr Kravaře
směr Ostrava-Svinov
směr Svobodné Heřmanice
TM
VB
60
OL km 115,023
PřOL km 114,323
PřL km 113,984
S1 km 289,783 km 115,837
KL
L
OL
ML
1b
1a
1
2
2a
2b
3
3a
4
4a
4b
5
5a
6
7
7a
7b
7c
8
9
9a
10
11
11a
12
13
14
15
16
18
18a
20
22a
24a
101
101a
102
103
104
104a
104b
105
Lc1
Lc2
Lc2b
Lc3
Lc3a
Lc4
Lc4b
Lc7
Lc7b
Lc9
Lc11
Lc13
Lc15
Lc1a
Sc3a
Sc7b
S1
S2
S3
S4
S5
S7
S8
S9
S10
S11
S12
S13
S15
116
115
114

Elektrizace + rekuperace	**3 kV=, rekuperace pro el. jednotky**	**bez elektrizace**	
Vlakový zabezpečovač	**---**		
Zabezpečovací zařízení (stav)	**ESA11 (3.kat., 2007)**	**ITZZ-AH (3.kat.,2016)**	
Traťové radiové spojení	**GSM-R**	**SRD**	
Železniční svršek - kolejnice	**S49, 2009**	**S49, 1981**	**S49, 2001**
Železniční svršek - pražce	**B91S, 2009**	**PB2, 1981**	
Maximální podélné sklony	**14,5 ‰**		
Nejvyšší traťová rychlost	**80 km/h**		

Omezení traťové rychlosti

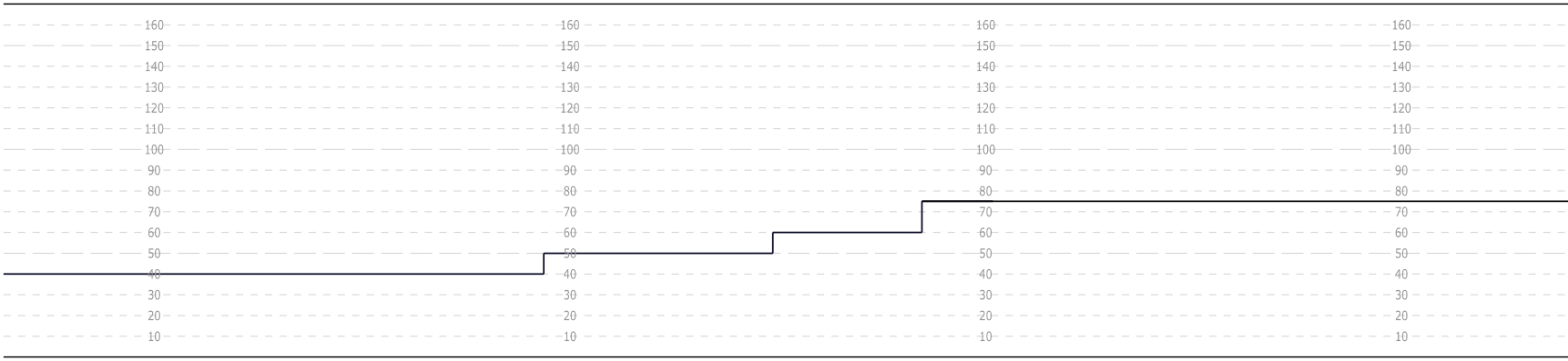

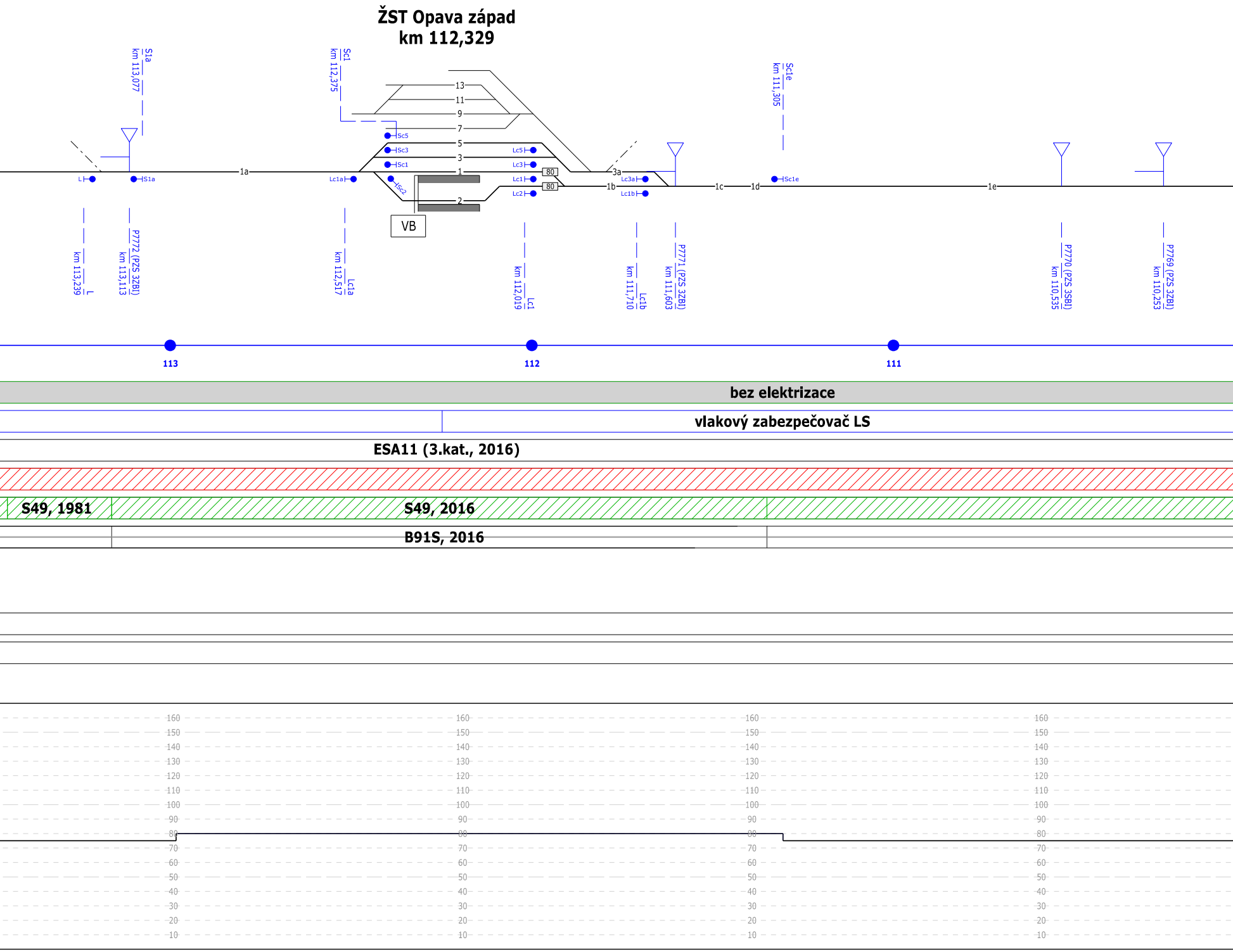
ŽST Opava západ
km 112,329
S1a
km 113,077
L
km 113,239
P7772 (PZS 3ZBI)
km 113,113
Sc1
km 112,375
Lc1a
km 112,517
1a
13
11
9
7
5
3
1
2
Sc5
Sc3
Sc1
Sc2
VB
Lc5
Lc3
Lc1
Lc2
80
80
Lc1
km 112,019
3a
1b
Lc3a
Lc1b
Lc1b
km 111,710
P7771 (PZS 3ZBI)
km 111,603
1c
1d
Sc1e
km 111,305
1e
P7770 (PZS 3SBI)
km 110,535
P7769 (PZS 3ZBI)
km 110,253
113
112
111
bez elektrizace
vlakový zabezpečovač LS
ESA11 (3.kat., 2016)
S49, 1981
S49, 2016
B91S, 2016
160
150
140
130
120
110
100
90
80
70
60
50
40
30
20
10

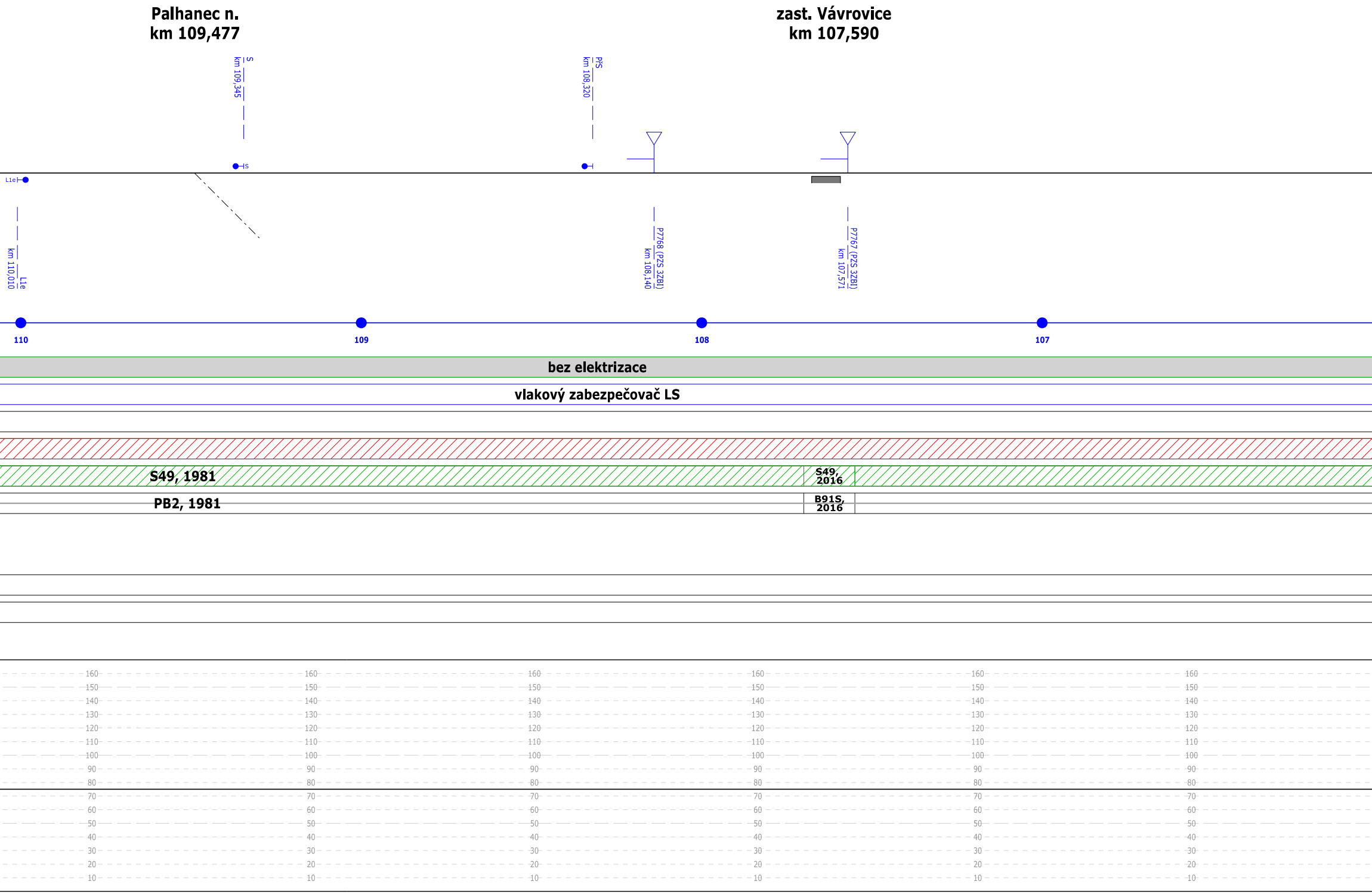
Palhanec n.
km 109,477
zast. Vávrovice
km 107,590
S
km 109,345
PřS
km 108,320
S
L1e
km 110,010
L1e
P7768 (PZS 3ZBI)
km 108,140
P7767 (PZS 3ZBI)
km 107,571
110
109
108
107
bez elektrizace
vlakový zabezpečovač LS
S49, 1981
S49, 2016
PB2, 1981
B91S, 2016
160
150
140
130
120
110
100
90
80
70
60
50
40
30
20
10

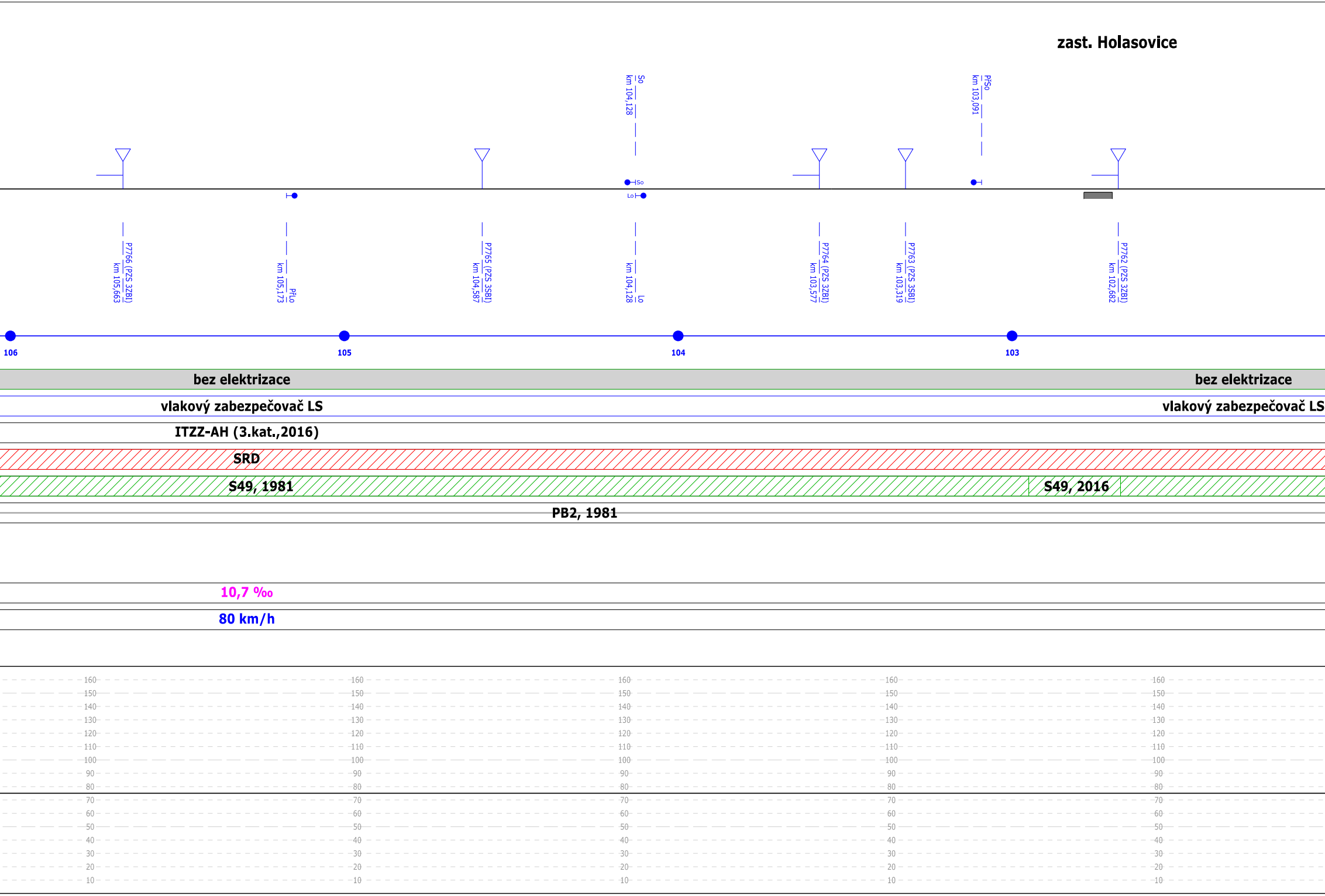
zast. Holasovice
So
km 104,128
PřSo
km 103,091
So
Lo
P7766 (PZS 3ZBI)
km 105,663
km 105,173
PřLo
P7765 (PZS 3SBI)
km 104,587
km 104,128
Lo
P7764 (PZS 3ZBI)
km 103,577
P7763 (PZS 3SBI)
km 103,319
P7762 (PZS 3ZBI)
km 102,682
106
105
104
103
bez elektrizace
bez elektrizace
vlakový zabezpečovač LS
vlakový zabezpečovač LS
ITZZ-AH (3.kat.,2016)
SRD
S49, 1981
S49, 2016
PB2, 1981
10,7 ‰
80 km/h
160
150
140
130
120
110
100
90
80
70
60
50
40
30
20
10

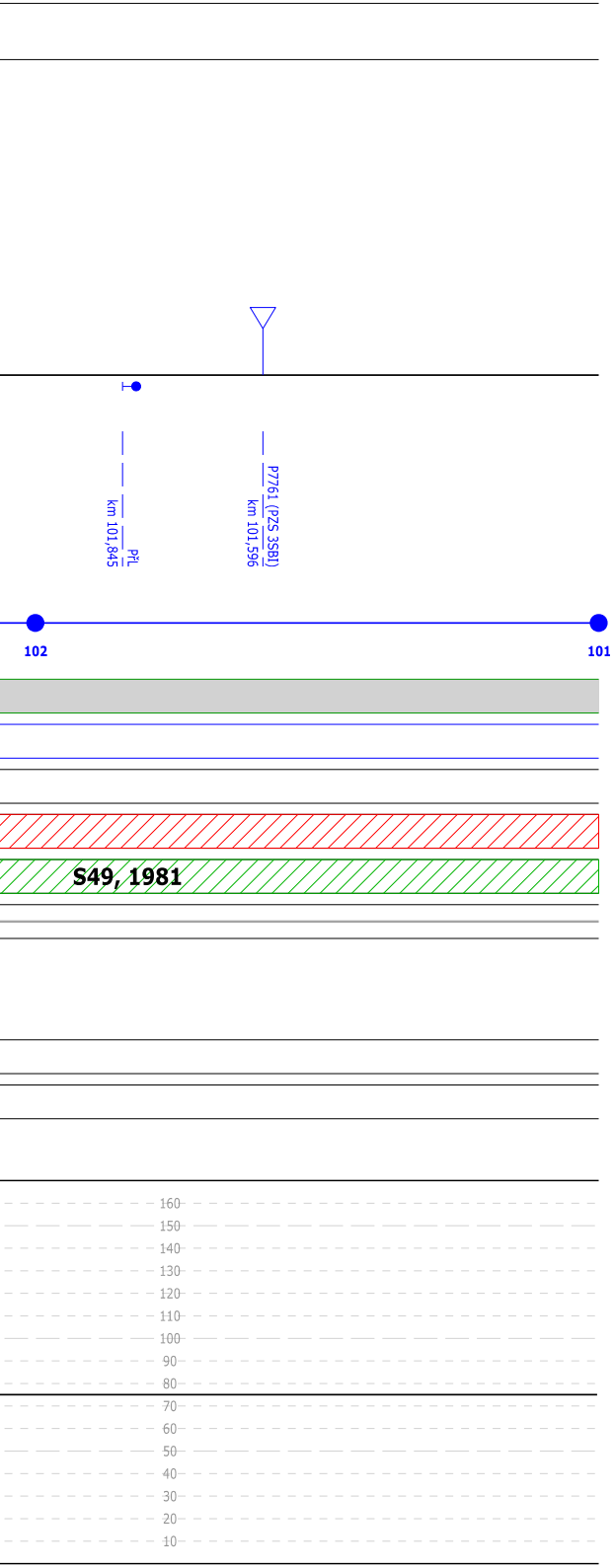
PřL
km 101,845
P7761 (PZS 3SBI)
km 101,596
102
101
S49, 1981
160
150
140
130
120
110
100
90
80
70
60
50
40
30
20
10

Stavebník/investor:	**Správa železnic, státní organizace**	SPRÁVA ŽELEZNIC
Adresa:	Dlážděná 1003/7, 110 00 Praha 1	
Zástupce investora:	Stavební správa západ	
Adresa:	Sokolovská 1995/278, 190 00 Praha 9	

Zhotovitel dokumentace:	**AFRY CZ s.r.o**	AFRY
Adresa:	Magistrů 1275/13, 140 00 Praha 4	
Kontakt:	T: +420 277 005 500	
	E: afrycz@afry.com	

Hlavní projektant (HIP):	Specialista:	Odpovědný projektant:	Zpracovatel přílohy:
Ing. Jaromír Tvrdík	Ing. Martin Vachtl	Ing. Martin Šustr	Bc. Tomáš Blahovec

Název stavby/akce:	**Studie proveditelnosti trati** **Ostrava-Svinov - Opava východ - Krnov**	S-kód: Zakázka: **2022/0016**
Název části:	*C. Výkresová část*	Označení části: **C.5**
Název objektu:	Traťový pasport, stávající stav	Číslo objektu/komplexu:
Název přílohy: Název dílčí části přílohy:	Úsek Opava východ - Skrochovice	Číslo přílohy: **5.4.3** Paré:
Kraj:	Katastrální uzemí: TUDU:	
Dokumentace:		
Stupeň dokumentace: Studie proveditelnosti	Datum zpracování: 02/2024 Formáty: 9 x A4 Měřítko:	

S-kód:											Stupeň dokumentace:				Část:						Objekt:									Podobjekt:			Příloha:								
S	X	X	X	X	X	X	X	X	X		S	P	X	X		C	X	X	X	X		X	X	X	X	X	X	X	X		X	X		5		X	X	X	4		X	3

Prostor pro další informace